




UNIVERSIDAD DE COSTA RICA



CIENCIA MÁS TECNOLOGÍA

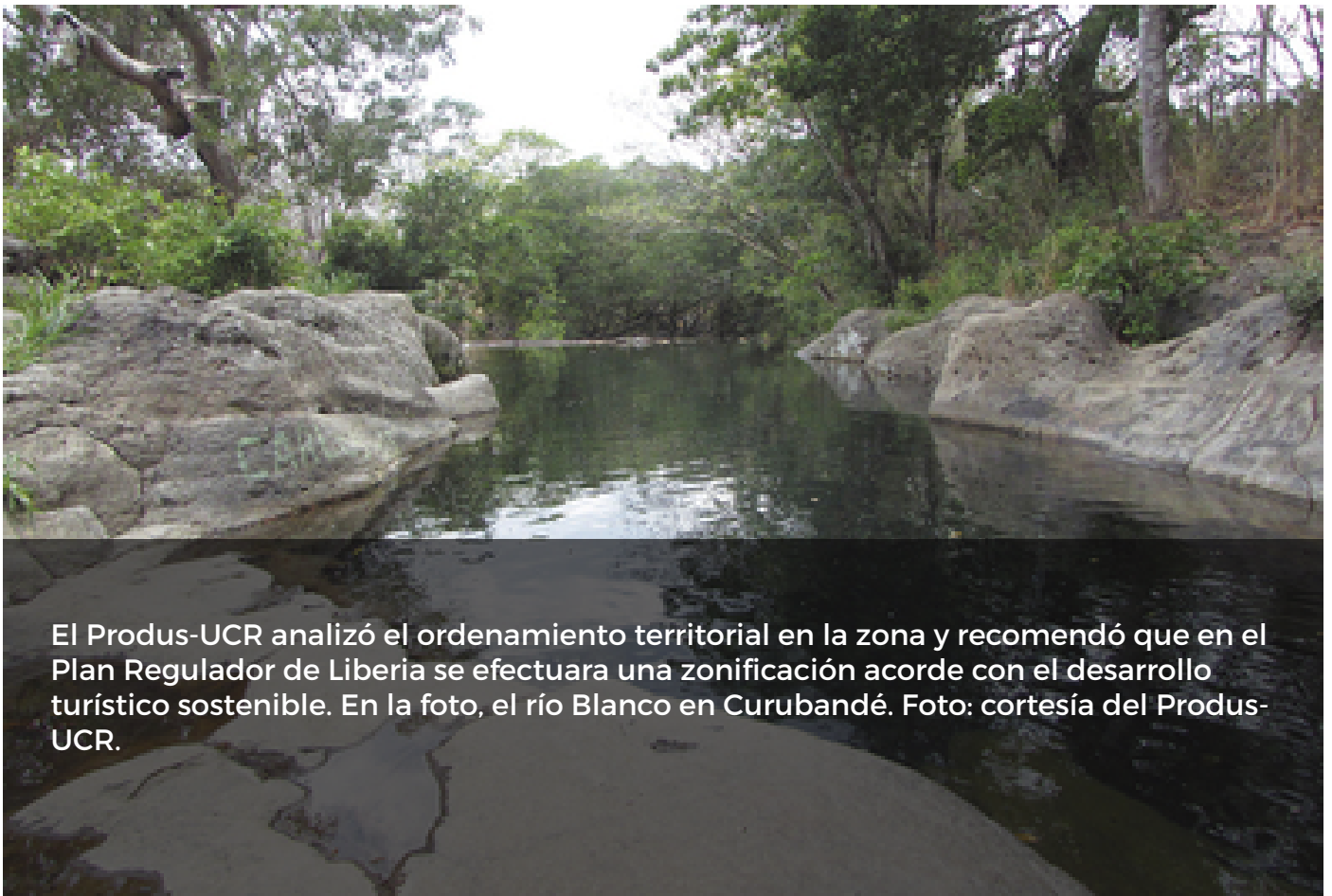
Suplemento C+T

El proyecto que impulsa el turismo en Curubandé nació en la UCR

El plan de desarrollo posiciona al turismo rural como un complemento para quienes visitan el Parque Nacional Rincón de la Vieja

15 MAR 2021

Ciencia y Tecnología



El Probus-UCR analizó el ordenamiento territorial en la zona y recomendó que en el Plan Regulador de Liberia se efectuara una zonificación acorde con el desarrollo turístico sostenible. En la foto, el río Blanco en Curubandé. Foto: cortesía del Probus-UCR.

Las familias que habitan en las comunidades del distrito de Curubandé, en el cantón de Liberia, Guanacaste, cuentan con un **proyecto** ideado con la intención de abrir múltiples **oportunidades de emprendimiento en el sector turístico**.

Se trata del **Plan de Turismo Sostenible de Curubandé**, elaborado en el 2016 por el Programa de Investigación en Desarrollo Urbano Sostenible (**Probus**), de la Universidad de Costa Rica (UCR). Esta iniciativa le fue adjudicada a la UCR, mediante un **concurso público**, por el Sistema Nacional de Áreas de Conservación de Costa Rica (**Sinac**) del Ministerio del Ambiente.

El trabajo se realizó con la **cooperación** de la Asociación de Desarrollo Integral de Curubandé, la Municipalidad de Liberia y el Sinac, además de la participación de vecinos del distrito, empresarios locales e instituciones públicas presentes en dicha zona.

Oportunidades de desarrollo

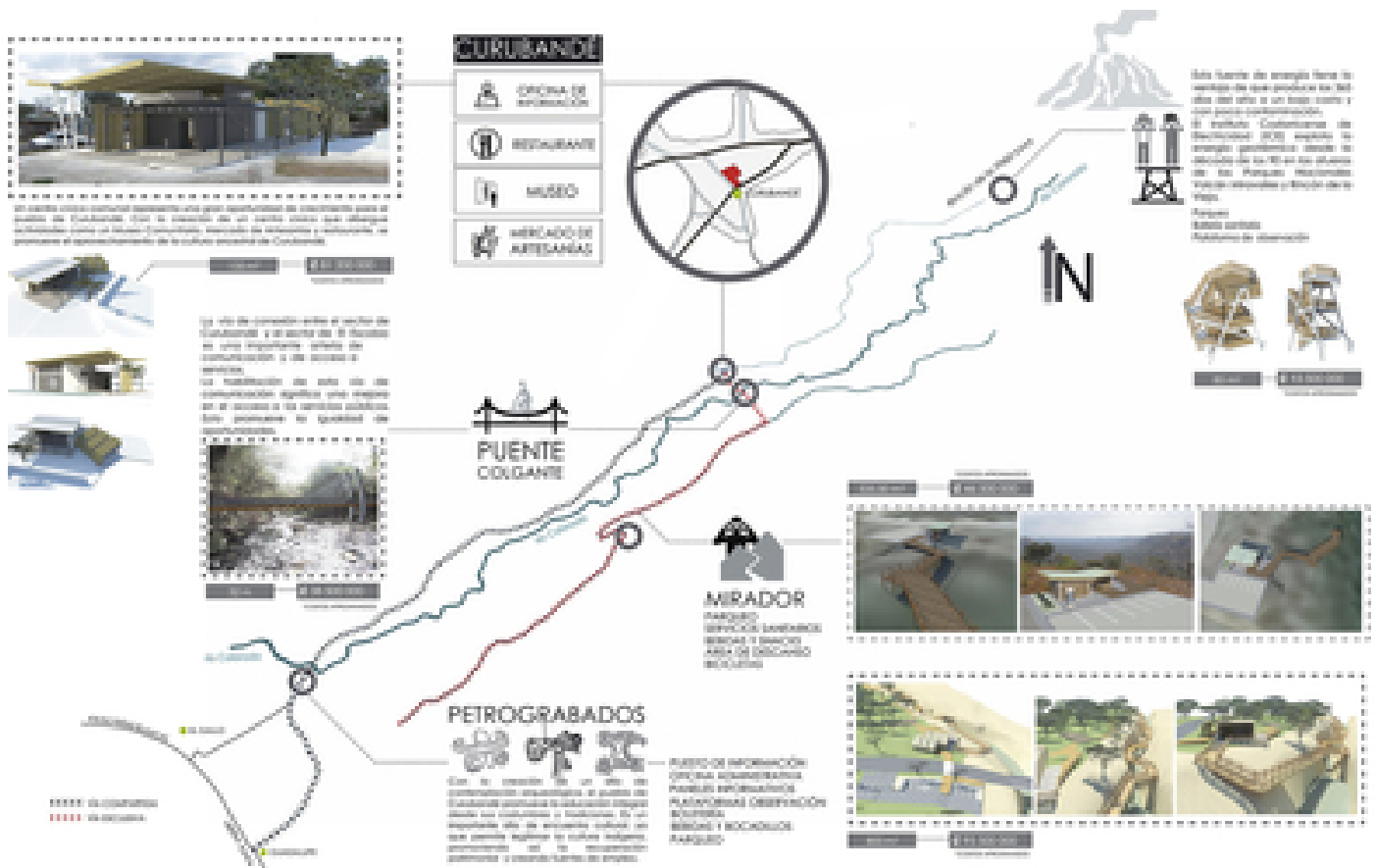
El distrito de Curubandé tiene una **posición estratégica** que se puede aprovechar para activar el desarrollo turístico rural, ya que **colinda con una de las entradas principales del Parque Nacional Rincón de la Vieja**.

“Con esta iniciativa se promueven los **encadenamientos productivos, la creación de fuentes de empleo local y el desarrollo de poblaciones** ubicadas en sectores estratégicos colindantes con áreas silvestres protegidas. Este es un nuevo aporte de la UCR para la generación de proyectos que brinden soluciones a problemas nacionales y apoyen el desarrollo sostenible en las comunidades rurales”, declaró el M. Sc. Félix Zumbado Morales, investigador del Probus-UCR y coordinador del Plan.

En este caso, la meta es que Curubandé se transforme en una **comunidad modelo** para el resto del país e, inclusive, en el ámbito internacional, para impulsar el desarrollo turístico en áreas que tengan características de ubicación similares.

“Durante tres períodos de gestión de la Asociación se dio continuidad a este tema y se le propuso al Instituto de Desarrollo Rural (Inder) generar los fondos para ejecutar la primera fase del Plan. El proyecto debió pasar por los controles establecidos para asegurar que cumpliera con los requisitos que establece la ley, además de aprobar los criterios técnicos que se generan internamente”, detalló Danubio Quirós, presidente de la Asociación de Desarrollo de Curubandé.

A inicios del presente año, el Inder anunció oficialmente que procederá a financiar tanto la compra del terreno, como la **construcción de un centro cultural**. Tal infraestructura está incluida dentro del Plan de Turismo Sostenible elaborado por el Produe-UCR.



Las obras propuestas por el Plan de Turismo Sostenible de Curubandé, en Liberia, Guanacaste. Imagen: cortesía del Produe-UCR.

Dicha obra comprende un museo comunitario, donde se protegerá y divulgará el legado que dejaron las antiguas culturas precolombinas en la zona. Además, va a funcionar como un espacio para promover la **educación ambiental**.

Se suma también la construcción de un **taller artesanal** que albergue exhibiciones y venta de objetos, así como un área para la **oferta de comidas tradicionales** locales y **presentaciones artísticas**.

“El objetivo del centro cultural es que los visitantes del Parque Nacional Rincón de la Vieja cuenten con un espacio complementario al ecoturismo. En el lugar, podrán recibir información sobre temas ambientales y culturales, comprar artesanías, degustar recetas locales, entre otras acciones”, agregó Zumbado.

La segunda etapa del Plan alberga la construcción de una **ciclovía turística, puentes, miradores y una torre de observación** dirigida hacia el proyecto geotérmico Las Pailas, que desarrolla el Instituto Costarricense de Electricidad (ICE) en la zona, entre otras más.

“La idea es que quienes viven cerca de algún área protegida se involucren dentro de este tipo de propuestas, con el fin de generar actividades económicas seguras y disminuyan la cacería, la tala de árboles y la contaminación ambiental”, indicó José Aguilar Calvo, encargado del proyecto por parte del Sinac.

Componentes de la investigación

Esta propuesta es fruto del trabajo de un **equipo interdisciplinario** del Probus-UCR, que incluyó a especialistas en ecoturismo, ingeniería civil, arquitectura, antropología, sistemas de información geográfica y derecho, así como estudiantes.

Las **variables de investigación** en las que se basó el Plan de Turismo Sostenible de Curubandé abarcaron el desarrollo de un diagnóstico social, histórico y cultural de la comunidad. Por ejemplo, se tomaron en cuenta los petrograbados (grabados hechos en rocas) presentes en la zona, la gastronomía local y el fortalecimiento del patrimonio intangible oral.

Con los datos obtenidos se gestó una propuesta para implementar una **marca regional**. Esta labor dio como resultado la producción de logos para el mercadeo turístico, a cargo de la Asociación de Desarrollo.



La sinergia entre la investigación y la acción social permite que surjan iniciativas que contribuyen a mejorar la calidad de vida de las personas, en este caso de los habitantes de Curubandé. Foto: cortesía del Probus-UCR.

Zumbado explicó que la zona en donde se ubica Curubandé pertenece a la región conocida como **Gran Nicoya**, que se extiende sobre una parte del territorio costarricense y nicaragüense.

En Curubandé se reportan **petroglifos** o petrograbados correspondientes al período Tempisque (50 a. C. - 300 d. C.) y período Bagaces (300 d. C. - 800 d. C.), los cuales han sido investigados por estudiantes y expertos de la UCR, como la arqueóloga María Gabriela Zeledón Angulo, quien elaboró una tesis al respecto en el 2011.

“El **patrimonio oral intangible** se refiere a las leyendas, cuentos tradicionales e historias que se han transmitido de generación en generación en la comunidad. Algunas de ellas son de origen indígena”, detalló el investigador.

Asimismo, se llevó a cabo un estudio sobre la capacidad turística de la comunidad. Tal análisis sirvió para identificar el potencial del encadenamiento de la comunidad con otros actores, como la Municipalidad de Liberia y el Parque Nacional Rincón de la Vieja.

“La **metodología** incluyó entrevistas, observación participante, registro fotográfico, grupos focales, análisis FODA, árbol de problemas, uso del marco lógico, uso de sistemas de información geográfica, entre otros”, indicó Zumbado.

Esteban Maietta Alvarado, exvicepresidente de la Asociación de Desarrollo de Curubandé, dijo que, gracias a la variable de actividades comerciales incluida en el diagnóstico del Plan, se conoció que aproximadamente el **60 % de los puestos de trabajo** en esta comunidad guanacasteca se dedicaban al **turismo**. Además, se descubrió que había **nueve empresas** de dicho sector **registradas formalmente** y que la mayoría de las construcciones entre el 2001 y el 2010 se destinaron al comercio.

“El Plan de Turismo Sostenible sentó las bases para la creación del **mercado artesanal** (centro cultural) y, gracias al financiamiento del Inder, **ya se cumplió con la primera etapa** que era comprar el terreno. Ahora, sigue la construcción de la infraestructura necesaria para desarrollar las actividades comerciales dirigidas al turismo, el cual funciona como dinamizador de la economía debido a los encadenamientos productivos que genera”, subrayó Maietta.



[Otto Salas Murillo](#)

Periodista, Oficina de Divulgación e Información
Área de cobertura: ingenierías

otto.salasmurillo@ucr.ac.cr